

**KÖZPONTI STATISZTIKAI HIVATAL
GYŐRI IGAZGATÓSÁGA**

**A FÖLD- ÉS VETÉSTERÜLET FONTOSABB ADATAI
A NYUGAT-DUNÁNTÚLI RÉGIÓBAN**

2005. május 31.

2300/6/2005.

GYŐR
2005. augusztus

©Készült a
KÖZPONTI STATISZTIKAI HIVATAL
GYŐRI IGAZGATÓSÁGÁN, 2005

ISSN 1786-9145
ISBN 963 215 846 6

Igazgató:

Nyitrai József

Tájékoztatási osztályvezető:

Dr. Bódiné Vajda Györgyi

Készítette:

Kerczáné Kánya Erika

A KIADVÁNY MEGVÁSÁROLHATÓ ÉS MEGRENDELHETŐ AZ IGAZGATÓSÁG CÍMÉN:

9024 GYŐR, BEM TÉR 19.

Telefon: 96/502-400

Telefax: 96/427-033

AZ ADATOK FELHASZNÁLÁSA, KÖZLÉSE ESETÉN KÉRJÜK A FORRÁS FELTÜNTETÉSÉT

MEGJEGYZÉSEK

A százalék- és viszonyszámok számítása kerekítés nélküli adatokból történt.

Az adatok és a megoszlási viszonyszámok kerekítése egyedileg történt, ezért a részadatok összegei eltér(het)nek az összesen-adatoktól.

Az egyes táblákra vonatkozó megjegyzések a táblák alján találhatóak.

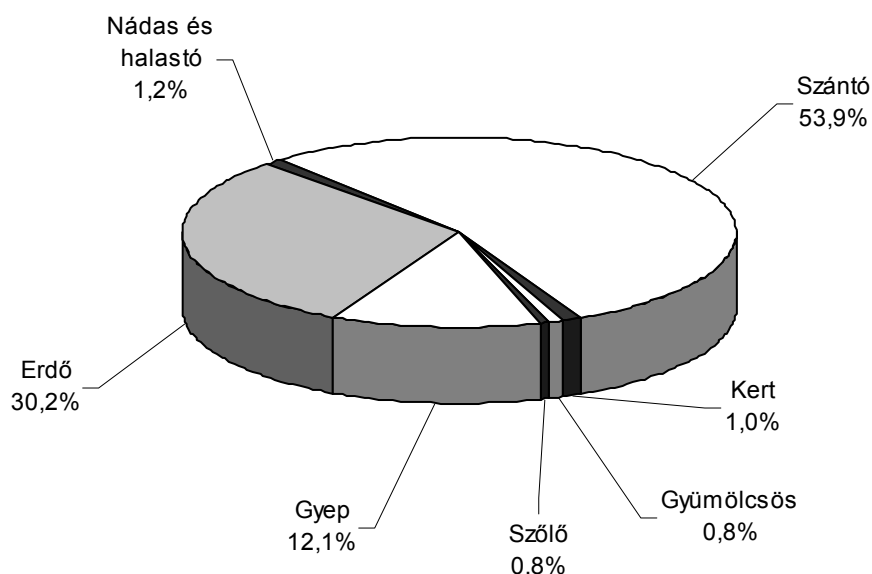
JELMAGYARÁZAT

- = A megfigyelt statisztikai jelenség nem fordult elő.
- .. = Az adat nem ismeretes.
- 0; 0,0 = A mutató értéke olyan kicsi, hogy kerekítve zérust ad.

A föld- és vetésterület fontosabb adatai a nyugat-dunántúli régióban 2005. május 31.

A Központi Statisztikai Hivatal 2005. május 31-i föld- és vetésterület felmérése szerint Nyugat-Dunántúl gazdasághatáros területe 1 123 ezer hektár, melynek 84,2%-a termő-, 15,8%-a pedig művelés alól kivett terület. A régió **termőterületének** csaknem 70%-a, (649 ezer hektár) mezőgazdasági hasznosítású, Győr-Moson-Sopron megyében ennél magasabb, 75,8%-a. Nyugat-Dunántúl termőterületének **művelési ágankénti megoszlása** nem változott: legnagyobb, de az országosnál kisebb hányada szántó, a kert, a gyümölcsös, a szőlő és a nádas halastóval együtt mért részaránya 1-1% körüli. Nyugat-Dunántúl termőterületének harmadát erdő borítja, ami 7,3 százalékponttal magasabb az országosnál. Természeti adottságainál fogva Vas megye termőterületének 33,7%-án, Zalának 37,5%-án erdő található.

Nyugat-Dunántúl termőterületének megoszlása művelési áganként

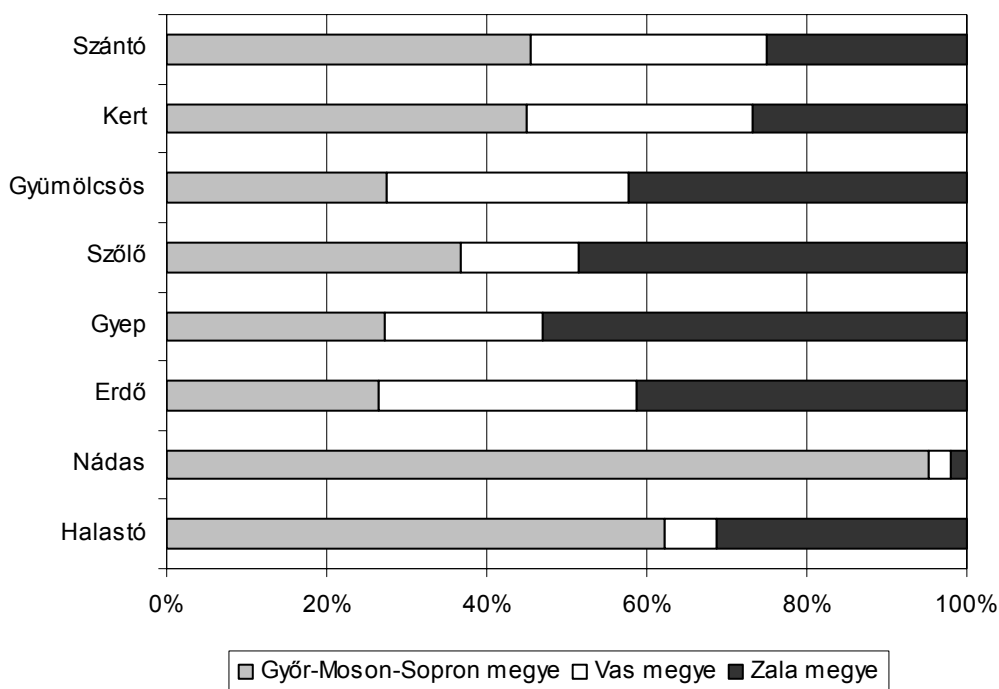


A régió mezőgazdasági területe 1 400 hektárral nőtt egy év alatt, ezen belül Győr-Moson-Sopron megyében 2 500 hektárral bővült, Vasban 900, Zalában 200 hektárral csökkent.

2005 májusában Nyugat-Dunántúlon a **szántó területe** 511 ezer hektár volt, aminek 96,5%-át hasznosították, 1 350 hektárral többet, mint egy évvel korábban. Ennek a területnek a 98,2%-át szántóföldi növények foglalják el, a vetetlen, betakarítatlan terület 9 000 hektár, 2 500 hektárral kevesebb, mint 2004 májusában.

A ténylegesen hasznosított szántóterület nagysága közel azonos arányban oszlik meg az egyéni gazdaságok és a gazdasági szervezetek között.

Művelési ágak megyénkénti megoszlása Nyugat-Dunántúlon

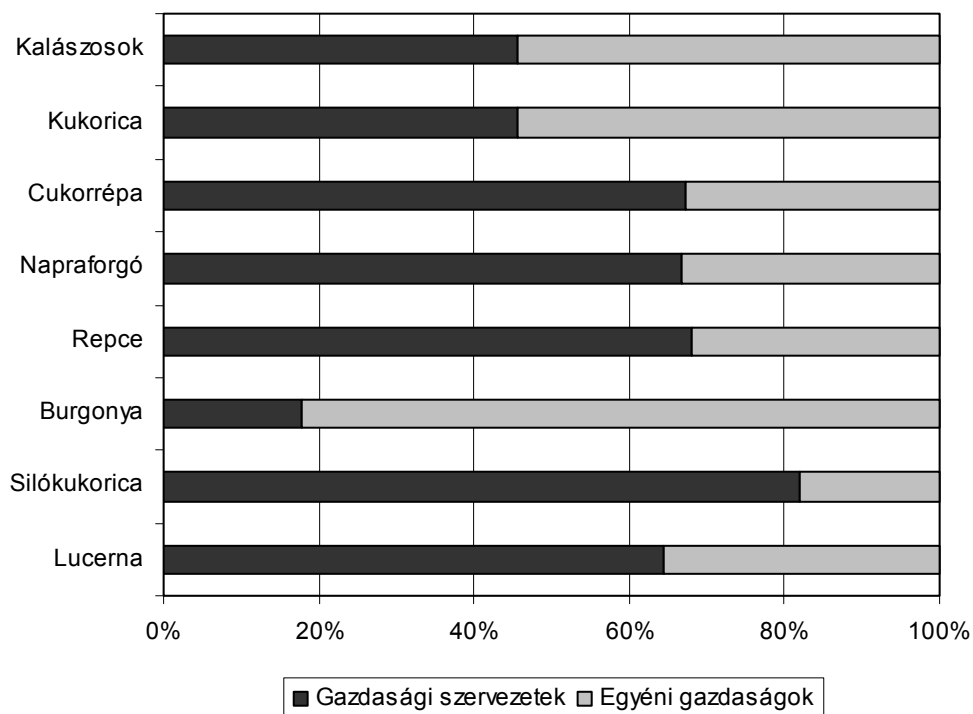


A régió májusi vetésszerkezete a következők szerint alakult:

- A szántóterület 71,4%-át, 352 ezer hektárt idén is a **gabonafélék** foglalják el, Győr-Moson-Sopron és Vas megyében ennél valamivel alacsonyabb az arányuk, Zalában magasabb, 75,5%.
 - **Búzát** (durum- és tönkölybúzával együtt) 131 700 hektáron vetettek, 3 700 hektárral nagyobb területen, mint az előző évben. Győr-Moson-Sopron megyében 2 100, Vasban 3 000 hektárral több, Zalában 1 400 hektárral kevesebb búza került a földre, mint egy éve.
 - **Őszi árpát** 21 600 hektáron termesztettek, területe egy év alatt 1 600 hektárral csökkent, ugyanakkor a **tavaszi árpa** vetésterülete 3 400 hektárral nagyobb, 38 900 hektár.
 - A **kukorica** 124 900 hektáros területe a múlt évinél 1 200 hektárral kisebb.
- **Cukorrépát** a régió vetésterületének 3,2%-án termesztettek, 1 200 hektárral nagyobb területen, mint egy évvel korábban. Győr-Moson-Sopron megyében és Vasban ez az arány 3,9%, Zalában ennél kisebb, 0,9%.

- A **napraforgó** 30 000 hektáros területe a tavalyinál 6 200 hektárral nagyobb. A régió mindhárom megyéjében több napraforgó került a földre, mint egy évvel ezelőtt.
- A **burgonya** területe csökkent az előző évhez képest, nagysága 2 900 hektár.
- A fontosabb takarmánynövények közül a **silókukorica** területe 17 500, a **lucernáé** 14 500 hektár, 400, illetve 500 hektárral kevesebb, mint a múlt évben.
- A **zöldségfélék** területe tovább zsugorodott, mindössze 1 400 hektár, közel fele a tavaly májusinak.

Vetésterület megoszlása gazdálkodási formák szerint a régióban



TÁBLÁZATOK

A FÖLDTERÜLET ALAKULÁSA MŰVELÉSI ÁG SZERINT
május 31.

(hektár)

Művelési ág	1990	2000	2001	2002	2003	2004	2005
-------------	------	------	------	------	------	------	------

Győr-Moson-Sopron megye

Szántó ^{a)}	223 234	219 088	221 719	221 964	228 672	229 478	231 915
Kert ^{b)}	16 257	4 937	4 614	4 442	4 468	4 468	4 468
Gyümölcsös	1 642	3 236	1 671	1 671	1 902	1 934	1 967
Szőlő	3 390	3 368	2 625	2 625	2 672	2 698	2 712
Gyep	36 269	29 845	29 845	29 846	31 016	31 114	31 135
<i>Mezőgazdasági terület</i>	<i>280 792</i>	<i>260 474</i>	<i>260 474</i>	<i>260 548</i>	<i>268 730</i>	<i>269 692</i>	<i>272 197</i>
Erdő	70 301	75 834	75 834	75 967	76 091	76 091	76 104
Nádas	6 693	10 894	10 894	10 894	10 894	10 894	10 583
Halastó	136	127	127	127	162	187	187
<i>Termőterület</i>	<i>357 922</i>	<i>347 329</i>	<i>347 329</i>	<i>347 536</i>	<i>355 877</i>	<i>356 864</i>	<i>359 071</i>
Művelés alól kivett terület	43 404	63 872	63 872	63 872	64 995	64 985	65 008
ÖSSZESEN	401 326	411 201	411 201	411 408	420 872	421 849	424 079

Vas megye

Szántó ^{a)}	161 346	154 790	154 790	155 117	153 580	152 517	151 601
Kert ^{b)}	14 837	2 552	2 803	2 803	2 803	2 803	2 803
Gyümölcsös	2 619	2 534	2 183	2 183	2 183	2 183	2 183
Szőlő	1 585	1 297	1 097	1 065	1 076	1 076	1 096
Gyep	26 285	22 157	22 457	22 457	22 461	22 464	22 464
<i>Mezőgazdasági terület</i>	<i>206 672</i>	<i>183 330</i>	<i>183 330</i>	<i>183 625</i>	<i>182 103</i>	<i>181 043</i>	<i>180 147</i>
Erdő	89 788	91 454	91 454	91 454	91 694	91 694	91 694
Nádas	–	322	328	328	328	328	328
Halastó	7	5	5	5	5	5	19
<i>Termőterület</i>	<i>296 467</i>	<i>275 111</i>	<i>275 117</i>	<i>275 412</i>	<i>274 130</i>	<i>273 070</i>	<i>272 188</i>
Művelés alól kivett terület	28 466	53 312	53 306	53 306	52 278	52 278	52 278
ÖSSZESEN	324 933	328 423	328 423	328 718	326 408	325 348	324 466

a) 2000-től szántó és szántóként használt kert. b) 2000-től konyhakert.

A FÖLDTERÜLET ALAKULÁSA MŰVELÉSI ÁG SZERINT
május 31.

(hektár)

Művelési ág	1990	2000	2001	2002	2003	2004	2005
-------------	------	------	------	------	------	------	------

Zala megye

Szántó ^{a)}	133 427	127 707	127 707	127 116	126 317	127 251	127 073
Kert ^{b)}	19 719	2 648	2 648	2 648	2 648	2 648	2 648
Gyümölcsös	6 614	6 347	3 034	3 024	3 022	3 022	3 022
Szőlő	7 419	5 467	3 585	3 585	3 585	3 585	3 585
Gyep	60 381	56 502	61 697	60 774	60 364	60 475	60 457
<i>Mezőgazdasági terület</i>	<i>227 560</i>	<i>198 671</i>	<i>198 671</i>	<i>197 147</i>	<i>195 936</i>	<i>196 981</i>	<i>196 785</i>
Erdő	172 140	168 819	168 819	118 201	117 961	118 079	118 079
Nádas	1 059	221	221	214	214	214	214
Halastó	111	95	95	94	94	94	94
<i>Termőterület</i>	<i>400 870</i>	<i>367 806</i>	<i>367 806</i>	<i>315 656</i>	<i>314 205</i>	<i>315 368</i>	<i>315 172</i>
Művelés alól kivett terület	39 259	60 407	60 407	59 783	59 752	59 752	59 709
ÖSSZESEN	440 129	428 213	428 213	375 439	373 957	375 120	374 881

Nyugat-Dunántúl

Szántó ^{a)}	518 077	501 585	504 216	504 197	508 569	509 246	510 589
Kert ^{b)}	50 813	10 137	10 065	9 893	9 919	9 919	9 919
Gyümölcsös	10 875	12 117	6 888	6 878	7 107	7 139	7 172
Szőlő	12 394	10 132	7 307	7 275	7 333	7 359	7 393
Gyep	122 935	108 504	113 999	113 077	113 841	114 053	114 056
<i>Mezőgazdasági terület</i>	<i>715 024</i>	<i>642 475</i>	<i>642 475</i>	<i>641 320</i>	<i>646 769</i>	<i>647 716</i>	<i>649 129</i>
Erdő	332 229	336 107	336 107	285 622	285 746	285 864	285 877
Nádas	7 752	11 437	11 443	11 436	11 436	11 436	11 125
Halastó	254	227	227	226	261	286	300
<i>Termőterület</i>	<i>1 055 259</i>	<i>990 246</i>	<i>990 252</i>	<i>938 604</i>	<i>944 212</i>	<i>945 302</i>	<i>946 431</i>
Művelés alól kivett terület	111 129	177 591	177 585	176 961	177 025	177 015	176 995
ÖSSZESEN	1 166 388	1 167 837	1 167 837	1 115 565	1 121 237	1 122 317	1 123 426

a) 2000-től szántó és szántóként használt kert. b) 2000-től konyhakert.

A FÖLDTERÜLET MŰVELÉSI ÁG SZERINT
2005. május 31.

(hektár)

Művelési ág	Győr-Moson-Sopron	Vas	Zala	Nyugat-Dunántúl
	megye			

Gazdasági szervezetek

Szántó ^{a)}	117 365	75 768	58 403	251 536
Kert ^{b)}	1	5	–	6
Gyümölcsös	664	260	1 450	2 374
Szőlő	308	80	155	543
Gyep	17 072	5 960	9 481	32 513
<i>Mezőgazdasági terület</i>	<i>135 410</i>	<i>82 073</i>	<i>69 489</i>	<i>286 972</i>
Erdő	56 031	50 873	68 805	175 709
Nádas	2 920	224	21	3 165
Halastó	93	14	61	168
<i>Termőterület</i>	<i>194 454</i>	<i>133 184</i>	<i>138 376</i>	<i>466 014</i>
Művelés alól kivett terület	17 507	11 904	4 870	34 281
ÖSSZESEN	211 961	145 088	143 246	500 295

Egyéni gazdaságok

Szántó ^{a)}	110 154	71 364	59 585	241 103
Kert ^{b)}	2 637	1 874	1 654	6 165
Gyümölcsös	1 303	1 810	1 572	4 685
Szőlő	2 404	982	3 220	6 606
Gyep	9 271	13 823	34 310	57 404
<i>Mezőgazdasági terület</i>	<i>125 769</i>	<i>89 853</i>	<i>100 341</i>	<i>315 963</i>
Erdő	20 073	40 821	49 274	110 168
Nádas	2 256	4	178	2 438
Halastó	23	2	3	28
<i>Termőterület</i>	<i>148 121</i>	<i>130 680</i>	<i>149 796</i>	<i>428 597</i>
Művelés alól kivett terület	7 608	10 577	17 970	36 155
ÖSSZESEN	155 729	141 257	167 766	464 752

a) 2000-től szántó és szántóként használt kert. b) 2000-től konyhakert.

A FONTOSABB NÖVÉNYEK VETÉSTERÜLETE
2005. május 31.

(hektár)

Növény	Győr-Moson-Sopron	Vas	Zala	Nyugat-Dunántúl
	megye			
	Összesen			
Gabonafélék összesen	159 209	103 308	89 109	351 626
Ebből: búza ^{a)}	70 278	40 869	20 595	131 742
rozs	1 933	1 100	289	3 322
őszi árpa	10 301	6 224	5 079	21 604
tavaszi árpa	23 685	11 573	3 641	38 899
zab	3 964	2 707	2 044	8 715
triticale	6 210	6 843	7 394	20 447
kukorica	42 511	32 670	49 737	124 918
Borsó	670	331	276	1 277
Szójabab	937	1 482	340	2 759
Cukorrépa	8 890	5 759	1 119	15 768
Napraforgó	18 056	7 599	4 351	30 006
Repce	6 957	7 871	9 999	24 827
Burgonya	1 197	454	1 256	2 907
Silókukorica	9 393	5 097	2 995	17 485
Csalamádé	14	–	–	14
Lucerna	8 518	3 840	2 117	14 475
Vöröshere	639	230	217	1 086
Zöldségfélék összesen	1 192	104	55	1 351
Ebből: fejes káposzta	70	10	3	83
vöröshagyma	123	5	8	136
zöldborsó	205	1	4	210
paradicsom	44	2	1	47
zöldpaprika	75	2	1	78
Egyéb növények és magvak	8 960	8 306	2 860	20 126
<i>Terület összesen</i>	<i>224 632</i>	<i>144 381</i>	<i>114 694</i>	<i>483 707</i>
Vetetlen, betakarítatlan terület	2 887	2 751	3 294	8 932
ÖSSZESEN	227 519	147 132	117 988	492 639

a) Durumbúzával együtt.

A FONTOSABB NÖVÉNYEK VETÉSTERÜLETE (folytatás)

2005. május 31.

(hektár)

Növény	Győr-Moson-Sopron	Vas	Zala	Nyugat-Dunántúl
	megye			
Gazdasági szervezetek				
Gabonafélék összesen	73 101	48 934	38 233	160 268
Ebből: búza ^{a)}	36 463	19 646	10 877	66 986
rozs	890	580	277	1 747
őszi árpa	4 471	2 888	2 042	9 401
tavaszi árpa	7 337	5 979	1 986	15 302
zab	620	884	576	2 080
triticale	2 229	2 179	2 033	6 441
kukorica	20 851	15 932	20 123	56 906
Borsó	501	321	247	1 069
Szójabab	818	931	319	2 068
Cukorrépa	6 690	2 975	943	10 608
Napraforgó	10 677	5 667	3 711	20 055
Repce	5 328	4 799	6 771	16 898
Burgonya	283	21	213	517
Silókukorica	7 381	4 208	2 741	14 330
Csalamádé	4	–	–	4
Lucerna	5 451	2 138	1 720	9 309
Vöröshere	394	124	115	633
Zöldségfélék összesen	315	6	1	322
Ebből: fejes káposzta	1	–	–	1
vöröshagyma	–	1	–	1
zöldborsó	204	–	–	204
paradicsom	–	–	–	–
zöldpaprika	7	–	–	7
Egyéb növények és magvak	4 921	4 977	1 669	11 567
<i>Terület összesen</i>	<i>115 864</i>	<i>75 101</i>	<i>56 683</i>	<i>247 648</i>
Vetetlen, betakarítatlan terület	1 501	667	1 720	3 888
ÖSSZESEN	117 365	75 768	58 403	251 536

a) Durumbúzával együtt.

A FONTOSABB NÖVÉNYEK VETÉSTERÜLETE (folytatás)

2005. május 31.

(hektár)

Növény	Győr-Moson-Sopron	Vas	Zala	Nyugat-Dunántúl
	megye			
Egyéni gazdaságok				
Gabonafélék összesen	86 108	54 374	50 876	191 358
Ebből: búza ^{a)}	33 815	21 223	9 718	64 756
rozs	1 043	520	12	1 575
őszai árpa	5 830	3 336	3 037	12 203
tavaszi árpa	16 348	5 594	1 655	23 597
zab	3 344	1 823	1 468	6 635
triticale	3 981	4 664	5 361	14 006
kukorica	21 660	16 738	29 614	68 012
Borsó	169	10	29	208
Szójabab	119	551	21	691
Cukorrépa	2 200	2 784	176	5 160
Napraforgó	7 379	1 932	640	9 951
Repce	1 629	3 072	3 228	7 929
Burgonya	914	433	1 043	2 390
Silókukorica	2 012	889	254	3 155
Csalamádé	10	–	–	10
Lucerna	3 067	1 702	397	5 166
Vöröshere	245	106	102	453
Zöldségfélék összesen	877	98	54	1 029
Ebből: fejes káposzta	69	10	3	82
vöröshagyma	123	4	8	135
zöldborsó	1	1	4	6
paradicsom	44	2	1	47
zöldpaprika	68	2	1	71
Egyéb növények és magvak	4 039	3 329	1 191	8 559
<i>Terület összesen</i>	<i>108 768</i>	<i>69 280</i>	<i>58 011</i>	<i>236 059</i>
Vetetlen, betakarítatlan terület	1 386	2 084	1 574	5 044
ÖSSZESEN	110 154	71 364	59 585	241 103

a) Durumbúzával együtt.

Módszertani megjegyzések

Az ország 2005. május 31-i föld- és vetésterületét – az eddigi gyakorlatnak megfelelően – a Központi Statisztikai Hivatal

- a gazdasági szervezetek teljes körű megfigyelésével, azok statisztikai jelentései alapján, illetve
- az egyéni gazdálkodók reprezentatív összeírásával állapította meg.

Az összeírás mintakiválasztásának módszere

A felvétel mintájának kialakítása a 2000. évi Általános mezőgazdasági összeírás (ÁMÖ) és a 2003. évi Gazdaságszerkezeti összeírás (GSZÖ) alapján történt.

A kiválasztás során megyénként minden 8. körzet került a mintába.

A kiválasztott körzeteken belül a gazdaságokat 2 rétegbe soroltuk:

– Az „A” rétegbe 11 különböző ismerv küszöbértékei alapján az úgynevezett nagy gazdaságok tartoznak. Minden olyan gazdaság ebbe a rétegbe tartozik, amelynél a szántóterület eléri, vagy meghaladja az 5 hektárt, a szőlő vagy gyümölcsös terület az 1 hektárt.

– A „B” rétegbe a fenti küszöböt el nem érő gazdaságok tartoznak, amelyek közül véletlen kiválasztással minden harmadik került be a mintába.

A föld- és vetésterület megállapítása

Az egyéni gazdálkodók adatainak teljeskörűsítése rétegenként és megyénként az „A” és „B” réteg esetében átlagbecsléssel és szakértői becsléssel történt. Ezen adatokat a gazdasági szervezetek teljes körű megfigyelésének adataihoz hozzáadva határoztuk meg a megyék és az ország föld- és vetésterületét.

Fogalmak

Gazdasági szervezet: jogi és nem jogi személyiségű vállalkozás, az egyéni vállalkozók és az egyéni gazdasági tevékenységet folytatók nélkül.

Egyéni gazdaság: a mezőgazdasági tevékenységgel foglalkozó háztartásokat (állatállományuk és földterületük nagyságától függetlenül), illetve az adószámmal rendelkező egyéni vállalkozásokat is egységesen egyéni gazdaság (tevékenységüket pedig **egyéni gazdálkodás**) gyűjtőnévvel szerepeltetjük a statisztikában.

Gazdaságok összesen: a gazdasági szervezetek és az egyéni gazdaságok együttesen, mérettől függetlenül.