



KÖZPONTI STATISZTIKAI HIVATAL



Szőlő- és gyümölcsös ültetvények összeírása

2001

ELŐZETES ADATOK

Budapest, 2001

KÖZPONTI STATISZTIKAI HIVATAL

**SZŐLŐ- ÉS GYÜMÖLCSÖS-
ÜLTETVÉNYEK ÖSSZEÍRÁSA,
2001**

ELŐZETES ADATOK

BUDAPEST
2001. december 10.

© **KÖZPONTI STATISZTIKAI HIVATAL**
Készült a
Mezőgazdasági statisztikai főosztályon

Főosztályvezető:
Laczka Sándorné

Főosztályvezető-helyettes:
dr. Pintér László

A kiadvány megrendelhető:
a KSH Marketingosztályán,
1024 Budapest II., Keleti Károly u. 5–7.
Telefon: 345-6570, fax: 345-6699
E-mail: marketing.ksh/office@office.ksh.hu

A kiadvány megvásárolható:
A KSH Statisztikai Szakkönyvesboltjában,
1024 Budapest II., Keleti Károly u. 10.
Telefon: 212-4348,
valamint a KSH területi igazgatóságain

KSH az interneten: www.ksh.hu

Tisztelt Felhasználó!
Köszönettel vesszük, ha tájékoztatónkkal kapcsolatos észrevételeit, véleményét
eljuttatja hozzánk. Tel.: 345-6608 vagy Budapest 1525 Pf. 51.

Másodlagos publikálás csak KSH forrásmegjelöléssel történhet!

Tartalomjegyzék

Bevezetés.....	4
Szőlőterület	6
Gyümölcsösterület	10
Táblázatok	13
Módszertani megjegyzések	30

Bevezetés

A kiadvány a szőlő- és gyümölcsösültetvények összeírása terepi munkálatainak lezárása után az adatok gyors összesítésével készült annak érdekében, hogy előzetes információkat bocsássunk a döntéshozók, a szakértők és az érdeklődők rendelkezésére. Az adatok teljes feldolgozása után várhatóan 2002 közepén kerül sor az első, már végleges adatokat tartalmazó kiadvány megjelentetésére.

A magyar agrárgazdaság szőlészeti és gyümölcskertészeti ágazatában, a közelmúltban történt mélyreható szerkezeti átalakulások és az EU-hoz történő csatlakozás lehetősége időszerűvé tette a XXI. század első komplex ültetvény-összeírásának megvalósítását. Magyarországon a hivatalos statisztika utoljára az 1950-es évek végén, az 1960-as évek elején vette számba teljes körűen az ültetvényeket.

A Központi Statisztikai Hivatal (KSH) a 2000. évi CXLIII. törvény alapján szőlő- és gyümölcsösültetvény-összeírást hajtott végre 2001. június 1. és október 15. között. Az összeírás szakmai előkészítéséhez és kivitelezéséhez segítséget nyújtott az Földművelésügyi és Vidékfejlesztési Minisztérium Szőlészeti és Borászati Kutatóintézete [Kecskemét (SZBKI)], az Érdi Gyümölcs- és Dísznövénytermesztő Kutató-Fejlesztő Kht. (GYDKF Kht.); a térképészeti háttér megteremtéséhez a Földmérési és Távérzékelési Intézet (FÖMI), továbbá a körzeti földhivatalok járultak hozzá.

Az összeírást elrendelő törvény a KSH-t nevesítette az adatfelvétel végrehajtásának fő felelőseként. Az előkészítés során a Földművelésügyi és Vidékfejlesztési Minisztérium, a kutatóintézetek és a szakmai érdekképviseletek szakértőinek bevonásával szakmai munkabizottság alakította ki az összeírás részletes programját. A munkabizottság a hazai és nemzetközi elvárások mérlegelése alapján döntött az összeírás két munkafázisban történő kivitelezése mellett, és ehhez igazította az összeírás dokumentumait.

Az összeírás két alapvető megfigyelési egységét a szőlő- és/vagy gyümölcsös-területet használók, illetve az ültetvények képezték. Kitüntetett figyelmet kellett fordítani az összeíróknak a helyrajzi számok, a statisztikai és szakmai ismérvek kérdőíveken és lajstromon történő pontos felvételére, a távérzékelés, úrfelvételek alapján előállított úgynevezett folt-, valamint a kataszteri térképek használatára, az ültetvények térképi bejelölésére.

A szőlő- és gyümölcsös-területet használók azonosítására szolgáló címlisták az összeírást elrendelő törvény alapján a földhivatalok, a VPOP és a Hegyközségek Nemzeti Tanácsa által átadott adatállományokból és az Általános mezőgazdasági összeírás (ÁMÖ) több mint 9000 körzetének címállományából készültek el. Összeségében 367 ezer használói cím került a számlálóbiztosok lajstromaira.

Az ültetvényt használók összeírása zömében az ÁMÖ során már jó munkát végző, illetve újonnan toborzott számlálóbiztosokkal valósult meg. Az adatfelvételezők kiválasztása szőlész és gyümölcskertész szakemberek, illetve falugazdászok köréből történt, akik az ültetvényeket írták össze a terepkörzetekben. Az összeírás többszintű végrehajtói munkaszervezete a minőségellenőrzési feladatok össze-

kapcsolásával az egységes statisztikai és szakmai adatminőség biztosítását segítette elő.

Az első munkafázisban a szőlő- és/vagy gyümölcsösterületet használók összeírását 4200 számlálóbiztos végezte. A két hét alatt befejezett munkát 590 megbízott és 200 területfelelős segítette és ellenőrizte. 367 ezer adatszolgáltatói címből 282 ezer helyen töltötték ki a használói kérdőívet, melyeken a használó és az általa használt helyrajzi számos területek, illetve a szőlő- és gyümölcssterület felhasználási és hasznosítási irányainak információi szerepeltek. Ezen kérdőívek adatbázisa szolgálta és segítette a második munkafázis ültetvényeinek terepi számbavételét.

A második munkafázisban az ültetvények és azok jellemzőinek helyszíni felvételezése 1600 adatfelvételezővel három és fél hónap alatt, 590 szakmai megbízott és 145 területfelelős koordinációs és revíziós tevékenysége mellett történt. A 4500 terepkörzet bejárása és a helyrajzi számos területek helyszíni megtekintése alapján összesen 291 ezer szőlő- és gyümölcsöskérdőívet, illetve közel 200 ezer lajstromot töltöttek ki az adatfelvételezők. A szőlészeti és gyümölcskertészeti szakmai követelmények érvényesülését megyénként egy-egy, a kutatóintézetek ajánlásával kiválasztott szakmai felelős kísérte figyelemmel.

A használói, a szőlő- és gyümölcsöskérdőívek, valamint lajstromok feldolgozása után az információk adatbázisba kerülnek, melyből a hazai és a nemzetközi adatigényeket is kielégítő, illetve a következő évek reprezentatív statisztikai megfigyelése tervezési és kivitelezési feladatait segítő regiszter készül.

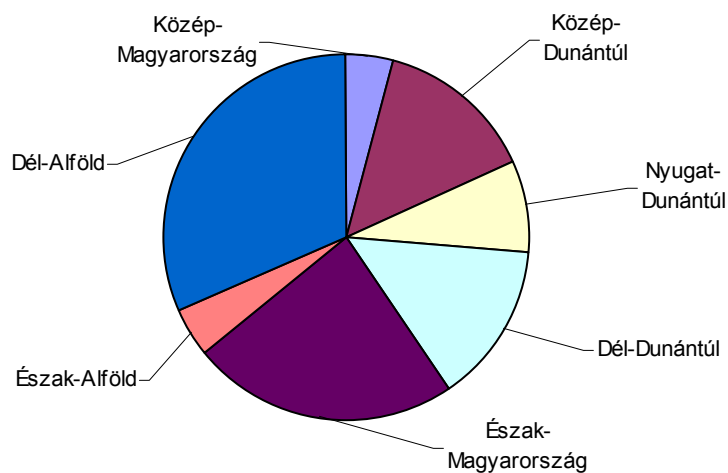
Szőlőterület

Magyarországon **szőlővel** betelepített **terület** a 2001. évben **92 782 hektár**, amelynek 98 százaléka ültetvényméretű, azaz 500 m² és azt meghaladóan szőlővel beültetett földterületeken helyezkedik el.

A szőlőterület közel 32 százaléka a dél-alföldi régióban (28 százaléka Bács-Kiskun megyében) található. A megyék sorában a legkisebb területet (56 hektár) Békés megyében írták össze.

1. ábra

A szőlőterület régiók szerinti megoszlása

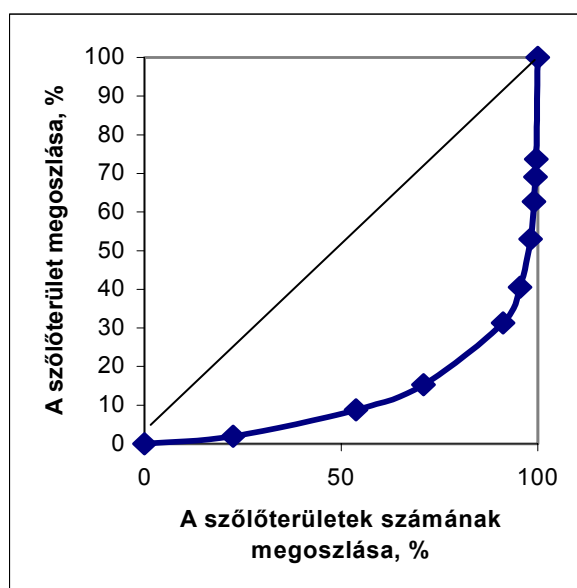


A szőlővel beültetett földrészek

- 22,5 százalékan (ezek a méret alatti területek) található az összes szőlőterület kevesebb mint 2 százaléka,
- több mint 90 százaléka kisebb fél hektárnál, és az összes területből alig több mint 31 százalékkal részesedik,
- kevesebb mint 1 százaléka 5 hektár és ennél nagyobb ültetvény, de ezek az összes szőlőterület több mint 37 százalékát fedik le.

2. ábra

A szőlőterületek tagoltsága (koncentrációja)



Az **átlagos szőlőterület** 0,32 hektár, amely az ültetvények esetében 0,4 hektárnál alig több, a méret alatti területeknél nem éri el a 300 m²-t sem. A dél-alföldi régió 0,73 hektár, ezen belül Bács-Kiskun megye közel 0,8 hektár átlagos területe mellett Nyugat-Dunántúlon (a domborzati, településszerkezeti viszonyokhoz igazodóan) az átlagos területnagyság kevesebb 0,13 hektárnál. A megyék közül Békésben nem éri el a 400, Zalában és Szabolcs-Szatmár-Bereg megyékben az 1000 m²-t sem a szőlőterületek átlagos mérete.

1. tábla

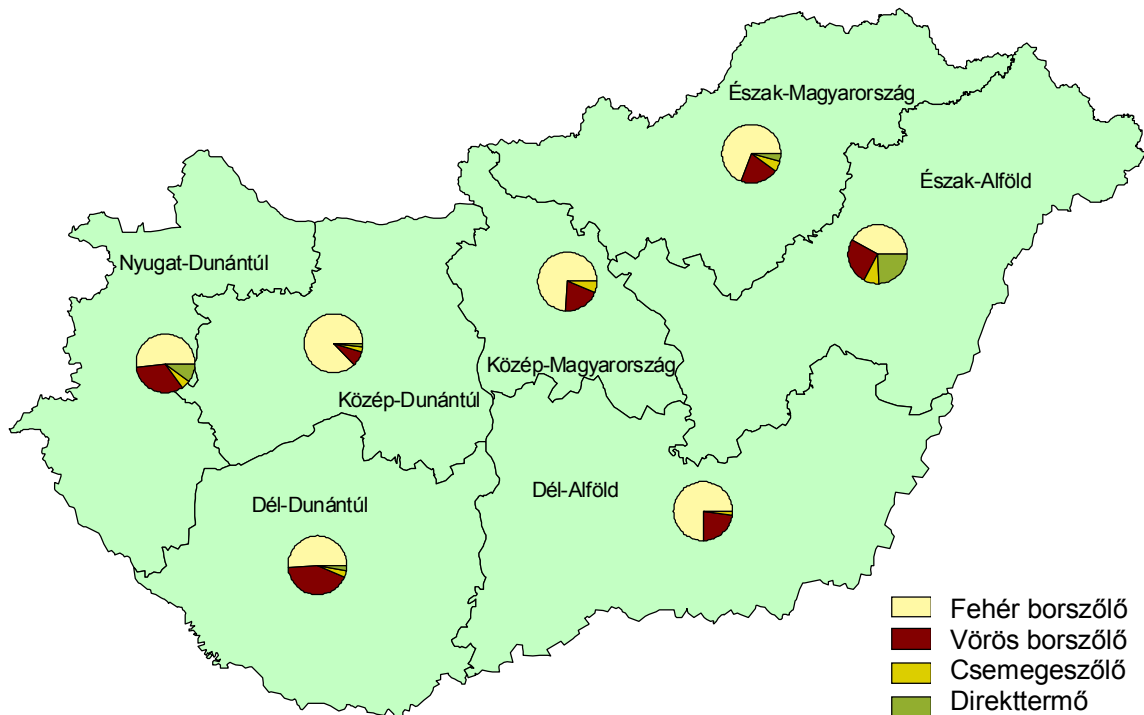
A szőlőterület átlagos mérete

Régió	Ültetvény- méretű	Méret alatti	Együttes
Közép-Magyarország	0,5011	0,0256	0,3275
Közép-Dunántúl	0,2863	0,0305	0,2445
Nyugat-Dunántúl	0,1527	0,0321	0,1298
Dél-Dunántúl	0,3214	0,0310	0,2523
Észak-Magyarország	0,6451	0,0235	0,4548
Észak-Alföld	0,2104	0,0258	0,1542
Dél-Alföld	0,8560	0,0254	0,7317
Összesen	0,4047	0,0279	0,3199

A szőlőterület több mint kétharmadán fehér-, közel egynegyedén vörös borszőlőt, közel 4 százalékán csemegeszőlőt termelnek. (A direkttermő szőlők területe még meghaladja a 3 százalékot.) A fehér borszőlők területi aránya a Közép-Dunántúlon megközelíti a 90, a vörös borszőlők a dél-dunántúli régióban meghaladja a 40 százalékot. A csemege- és direkttermő szőlők területének aránya az észak-alföldi régióban a legnagyobb (9 illetve 23 százalék). Régióként a szőlőterületek fajtacsoportok szerinti megoszlását a 3. ábra szemlélteti.

3. ábra

A szőlőterület megoszlása fajtacsoportok szerint, régióként



A szőlőtermelők 99,8 százaléka egyéni gazdaság, egyéni gazdálkodó.

A gazdaságok közel 72 százaléka termel fehér-, 40 százalékuk vörös borszőlő, 30 százalékuk csemegeszőlőt és közel 19 százalékuk direkttermő szőlőfajtákat.

Több mint 31 százalék a csak fehér-, 7 százalékot meghaladó a csak vörös borszőlő fajtákat termelők aránya. A gazdaságok kevesebb mint 7 százalékában termelnek csak csemegeszőlőt, több mint egytizedében csak direkttermő szőlőfajtákat, és közel 45 százalékuk folytat vegyes termelést.

2. tábla

A szőlőtermelők megoszlása a termelt szőlőfajták szerint

Régió	Csak					Vegye- sen	Össze- sen
	fehér-	vörös-	csemege- szőlőt	direkt- termő szőlőt	termelők aránya		
	borszőlőt						
	százalék						
Közép-Magyarország	26,38	5,89	15,05	3,09	49,60	100,00	
Közép-Dunántúl	46,36	3,98	3,55	3,36	42,75	100,00	
Nyugat-Dunántúl	24,29	6,73	2,35	12,81	53,82	100,00	
Dél-Dunántúl	18,18	10,12	2,91	6,41	62,38	100,00	
Észak-Magyarország	39,81	5,72	8,81	15,96	29,71	100,00	
Észak-Alföld	10,51	5,98	12,50	32,75	38,26	100,00	
Dél-Alföld	46,78	10,51	10,05	0,77	31,88	100,00	
Összesen	31,71	7,21	6,70	10,15	44,22	100,00	

A szőlőtermelők közel 10 százaléka csak közvetlen étkezési célra, több mint egyharmada csak borkészítés céljából folytat szőlőtermelést. A gazdálkodók háromnegyede csak saját felhasználásra termel, közel 2 százaléka közvetlenül, illetve 15 százaléka közvetett úton értékesíti teljes szőlőtermését.

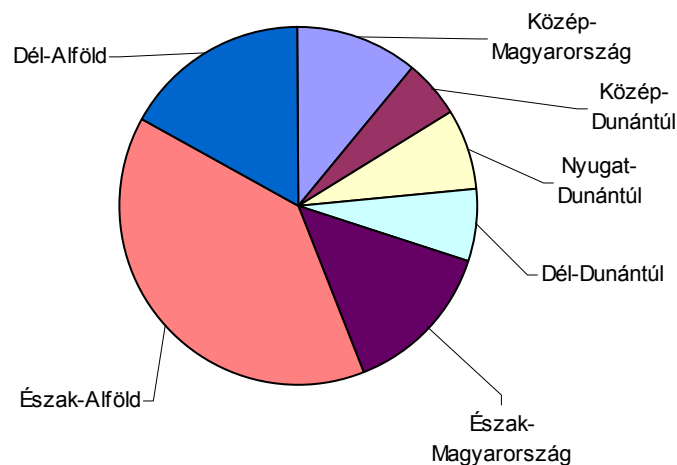
Gyümölcsössterület

Magyarországon gyümölcsfával, gyümölcsbokorral betelepített terület a 2001. évben **97 508 hektár**, amelynek több mint 90 százaléka ültetvényméretű, azaz 500 m² és azt meghaladóan bogyós gyümölcsűekkel, illetve 1500 m² és azt meghaladóan gyümölcsfákkal beültetett földterületen helyezkedik el.

A gyümölcsös terület közel 40 százaléka az észak-alföldi régióban (34 százaléka Szabolcs-Szatmár-Bereg megyében), alig több mint 5 százaléka a közép-dunántúli régióban található. A megyék sorában a legkisebb területet Budapest (310 hektár) és Komárom-Esztergom megye (780 hektár) területén írták össze.

4. ábra

A gyümölcsössterület régiók szerinti megoszlása

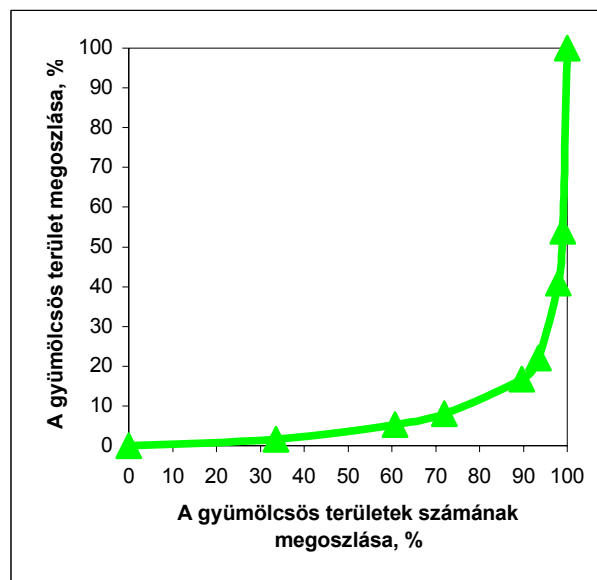


A gyümölcsös területek

- egyharmadán található az összes gyümölcsös terület kevesebb mint 2 százaléka,
- közel 90 százaléka kisebb fél hektárnál, és területük az összes területből alig 17 százalékkal részesedik,
- 2 százaléka 5 hektár és ennél nagyobb ültetvény, de ezek az összes gyümölcsös terület 60 százalékát fedik le.

5. ábra

A gyümölcsösterületek tagoltsága (koncentrációja)



Az **átlagos gyümölcsösterület fél hektár**, amely a közép-magyarországi régió közel 1 hektár átlagos területe mellett Nyugat-Dunántúlon nem éri el a 0,3 hektárt sem. A megyék sorában Békés megye 1331 és Nógrád megye 1633 m²-es átlagos területe mellett Komárom-Esztergom megyét közel 2 hektár átlagos méret jellemzi.

Az **ültetvények átlagos területe** kevéssel meghaladja az **1,5 hektárt**, amely régiók szerint 1,28 (Dél-Dunántúl) és 3,08 hektár (Közép-Dunántúl) között szóródik. Megyék szerint vizsgálva, az átlagos ültetvényterület értéke 0,6 (Nógrád megye) és közel 6,8 hektár (Fejér megye) között helyezkedik el.

A gyümölcsösterület 93 százalékán törzsés, 7 százalékán bogyós gyümölcsfélék találhatók.

Magyarország gyümölcsöseiben az uralkodó gyümölcsfaj továbbra is az **alma**. Az almatermésűek az összes gyümölcsösterület közel felét foglalják el. A **körte** területe az alma területének az egytizedét sem éri el. A **birs-** és a **naspolyafélék** együttes területe az ország gyümölcsösterületének 1 százalékánál is kisebb.

A **csonthéjasok** (az összes gyümölcsösterület 40 százaléka) közül a legnagyobb részarányt a **meggy** képviseli 39 százalékkal, ezt követi a **szilva** és az **őszibarack** 20-20, majd a **kajszi** 15 százalékkal. A **cseresznyés** kertek részesedése csupán 4 százalék.

A **héjastermésűek** az ország gyümölcsösterületének 5 százalékát alkotják, legjelentősebb fajuk a **dió**, amely a héjastermésűek területének 82 százalékát fedi le.

A **bogyóstermésűek** csoportjának meghatározó növénye a **málna** (területe szinte azonos a cseresznye és a bodza területével). A piros- és fehérribiszke területe

megegyezik a feketeribiszke területével, együttes területük meghaladja az összes gyümölcsösterület 2 százalékát. A bogyóstermésűek területéből a szeder 7, a szamóca 6, a köszméte 5 százalékot foglal el, az egyéb bogyósok területe nem éri el az 1 százalékot sem.

TÁBLÁZATOK

Szőlőterület*

(hektár)

Területi egység	Ültetvények** területe	"Méret alatti" szőlő- területek***	Összesen	Átlagos		
				ültetvény- terület	méret alatti	együttes
Budapest	84,46	6,55	91,01	1,2797	0,0156	0,1877
Pest	3 625,63	102,27	3 727,90	0,4941	0,0266	0,3335
Közép-Magyarország	3 710,09	108,82	3 818,92	0,5011	0,0256	0,3275
Fejér	4 166,97	120,54	4 287,51	0,2866	0,0281	0,2277
Komárom-Esztergom	2 217,84	79,54	2 297,38	0,2352	0,0328	0,1938
Veszprém	6 507,76	68,01	6 575,77	0,3089	0,0327	0,2841
Közép-Dunántúl	12 892,57	268,09	13 160,66	0,2863	0,0305	0,2445
Győr-Moson-Sopron	2 558,99	51,96	2 610,95	0,4170	0,0290	0,3295
Vas	1 154,95	70,80	1 225,75	0,1396	0,0301	0,1153
Zala	3 377,88	226,77	3 604,65	0,1055	0,0336	0,0930
Nyugat-Dunántúl	7 091,81	349,53	7 441,35	0,1527	0,0321	0,1298
Baranya	3 202,32	100,12	3 302,45	0,2710	0,0327	0,2220
Somogy	4 035,96	174,69	4 210,65	0,3341	0,0296	0,2341
Tolna	5 524,42	109,61	5 634,04	0,3494	0,0319	0,2928
Dél-Dunántúl	12 762,71	384,43	13 147,14	0,3214	0,0310	0,2523
Borsod-Abaúj-Zemplén	8 644,93	286,03	8 930,96	0,3679	0,0230	0,2484
Heves	12 201,37	21,46	12 222,83	1,5649	0,0315	1,4415
Nógrád	519,41	35,78	555,18	0,2841	0,0243	0,1681
Észak-Magyarország	21 365,71	343,27	21 708,97	0,6451	0,0235	0,4548
Hajdú-Bihar	1 457,40	104,32	1 561,71	0,1452	0,0260	0,1112
Jász-Nagykun-Szolnok	1 774,72	23,83	1 798,55	0,5656	0,0270	0,4473
Szabolcs-Szatmár-Bereg	767,56	86,30	853,86	0,1314	0,0252	0,0922
Észak-Alföld	3 999,67	214,44	4 214,12	0,2104	0,0258	0,1542
Bács-Kiskun	26 057,99	87,84	26 145,83	0,8676	0,0273	0,7862
Békés	31,44	24,57	56,00	0,0941	0,0205	0,0365
Csongrád	3 049,95	39,40	3 089,34	0,8308	0,0251	0,5898
Dél-Alföld	29 139,38	151,80	29 291,18	0,8560	0,0254	0,7317
Összesen	90 961,94	1 820,39	92 782,32	0,4047	0,0279	0,3199

* Bruttó terület

** 500 m² és azt meghaladó

*** 500 m²-nél kisebb

A szőlőterület megoszlása területnagyság szerint

(százalék)

Területi egység	Területnagyság (m ²)										Összesen
	-499	500-999	1000-1499	1500-4999	5000-9999	10000-24999	25000-49999	50000-74999	75000-99999	100000-	
Budapest	7,20	1,54	0,63	2,95	–	25,38	32,86	19,24	10,21	–	100,00
Pest	2,74	4,67	5,66	15,57	3,43	5,57	6,93	5,02	6,03	44,37	100,00
Közép-Magyarország	2,85	4,59	5,54	15,26	3,35	6,04	7,55	5,36	6,13	43,31	100,00
Fejér	2,81	12,71	10,61	12,78	1,03	2,07	3,58	5,52	5,39	43,49	100,00
Komárom-Esztergom	3,46	15,39	13,87	13,89	4,38	5,28	7,44	3,53	1,82	30,93	100,00
Veszprém	1,03	5,93	8,74	34,15	11,42	12,87	9,91	5,31	3,67	6,98	100,00
Közép-Dunántúl	2,04	9,79	10,25	23,65	6,81	8,03	7,42	5,07	3,91	23,05	100,00
Győr-Moson-Sopron	1,99	6,40	6,44	16,87	5,90	8,41	11,15	11,04	8,87	22,93	100,00
Vas	5,78	27,72	22,25	18,24	0,93	1,88	1,95	–	1,98	19,28	100,00
Zala	6,29	38,88	25,40	22,77	1,86	1,72	1,40	0,28	0,68	0,71	100,00
Nyugat-Dunántúl	4,70	25,65	18,23	19,96	3,13	4,10	4,91	4,01	3,77	11,57	100,00
Baranya	3,03	10,99	10,80	20,83	8,82	10,55	9,87	7,40	3,92	13,78	100,00
Somogy	4,15	11,64	7,68	9,16	3,18	5,07	6,50	6,61	6,43	39,59	100,00
Tolna	1,95	8,96	9,32	14,03	3,27	6,36	6,78	5,89	5,10	38,34	100,00
Dél-Dunántúl	2,92	10,33	9,16	14,18	4,64	7,00	7,47	6,50	5,23	32,57	100,00
Borsod-Abaúj-Zemplén	3,20	6,53	6,89	23,13	9,33	8,34	6,98	5,94	3,83	25,85	100,00
Heves	0,18	0,52	0,91	6,00	5,65	15,78	20,02	12,50	7,04	31,42	100,00
Nógrád	6,44	13,20	9,64	10,09	1,45	3,07	4,20	6,26	4,48	41,17	100,00
Észak-Magyarország	1,58	3,32	3,59	13,15	7,05	12,39	14,25	9,64	5,65	29,37	100,00
Hajdú-Bihar	6,68	19,32	25,01	34,42	3,60	2,78	1,42	1,07	1,13	4,58	100,00
Jász-Nagykun-Szolnok	1,32	4,14	4,70	13,76	3,76	7,24	10,67	6,55	7,47	40,40	100,00
Szabolcs-Szatmár-Bereg	10,11	26,66	20,53	26,65	3,52	2,67	2,25	2,12	4,10	1,40	100,00
Észak-Alföld	5,09	14,33	15,43	24,03	3,65	4,66	5,53	3,63	4,43	19,22	100,00
Bács-Kiskun	0,34	0,87	1,23	13,89	18,43	22,09	10,63	5,56	3,56	23,41	100,00
Békés	43,87	26,21	17,25	7,79	1,07	3,82	–	–	–	–	100,00
Csongrád	1,28	2,08	2,91	10,75	6,66	11,93	9,63	7,24	5,57	41,96	100,00
Dél-Alföld	0,52	1,05	1,43	13,55	17,15	20,98	10,51	5,73	3,77	25,32	100,00
Összesen	1,96	6,86	6,44	16,04	9,24	12,44	9,72	6,41	4,56	26,33	100,00

A szőlőterületek számának megoszlása területnagyság szerint

(százalék)

Területi egység	Területnagyság (m ²)										Összesen
	-499	500-999	1000-1499	1500-4999	5000-9999	10000-24999	25000-49999	50000-74999	75000-99999	100000-	
Budapest	86,39	4,95	1,03	2,06	–	2,89	1,86	0,62	0,21	–	100,00
Pest	34,35	22,53	15,49	22,96	1,69	1,19	0,65	0,28	0,23	0,64	100,00
Közép-Magyarország	36,51	21,80	14,89	22,09	1,62	1,26	0,70	0,29	0,23	0,61	100,00
Fejér	22,79	41,30	20,32	13,94	0,35	0,30	0,22	0,20	0,14	0,45	100,00
Komárom-Esztergom	20,47	42,11	22,51	12,15	1,27	0,73	0,39	0,12	0,04	0,22	100,00
Veszprém	8,98	23,24	20,32	38,86	4,87	2,44	0,79	0,25	0,13	0,13	100,00
Közép-Dunántúl	16,34	33,71	20,80	24,26	2,50	1,32	0,50	0,20	0,11	0,26	100,00
Győr-Moson-Sopron	22,57	30,12	17,67	22,46	2,91	1,80	1,01	0,59	0,34	0,52	100,00
Vas	22,13	45,29	21,71	10,40	0,16	0,15	0,06	–	0,03	0,08	100,00
Zala	17,41	51,91	19,97	10,28	0,26	0,11	0,04	0,01	0,01	0,01	100,00
Nyugat-Dunántúl	19,00	47,67	19,97	11,99	0,61	0,35	0,18	0,09	0,06	0,09	100,00
Baranya	20,58	34,47	20,04	19,17	2,98	1,56	0,63	0,27	0,11	0,19	100,00
Somogy	32,84	39,69	15,20	9,01	1,16	0,76	0,43	0,26	0,18	0,47	100,00
Tolna	17,83	37,31	22,63	18,19	1,38	1,22	0,55	0,28	0,17	0,45	100,00
Dél-Dunántúl	23,80	37,32	19,33	15,30	1,76	1,16	0,53	0,27	0,16	0,38	100,00
Borsod-Abaúj-Zemplén	34,65	23,04	14,19	22,10	3,47	1,37	0,48	0,24	0,11	0,35	100,00
Heves	8,04	10,48	10,67	30,16	11,53	14,12	8,22	3,03	1,17	2,57	100,00
Nógrád	44,64	32,19	13,63	8,12	0,36	0,30	0,21	0,18	0,09	0,27	100,00
Észak-Magyarország	30,62	21,44	13,52	22,56	4,69	3,56	1,84	0,74	0,30	0,74	100,00
Hajdú-Bihar	28,56	30,50	22,82	17,19	0,63	0,19	0,04	0,02	0,01	0,02	100,00
Jász-Nagykun-Szolnok	21,96	27,21	17,73	25,62	2,46	2,09	1,32	0,47	0,40	0,75	100,00
Szabolcs-Szatmár-Bereg	36,92	35,28	15,81	11,20	0,50	0,14	0,06	0,03	0,04	0,01	100,00
Észak-Alföld	30,42	31,64	19,70	16,40	0,85	0,45	0,24	0,09	0,08	0,12	100,00
Bács-Kiskun	9,68	9,61	7,81	35,65	20,89	12,03	2,47	0,72	0,32	0,81	100,00
Békés	78,24	14,53	5,60	1,43	0,07	0,13	–	–	–	–	100,00
Csongrád	29,92	17,72	14,20	23,77	5,78	4,79	1,57	0,71	0,38	1,16	100,00
Dél-Alföld	14,96	10,86	8,56	32,79	18,11	10,62	2,26	0,69	0,32	0,83	100,00
Összesen	22,50	31,27	17,14	20,29	4,32	2,67	0,89	0,34	0,17	0,41	100,00

Átlagos szőlőterület a területnagyság szerint

(hektár/földrészlet)

Területi egység	Területnagyság (m ²)										Összesen
	-499	500-999	1000-1499	1500-4999	5000-9999	10000-24999	25000-49999	50000-74999	75000-99999	100000-	
Budapest	0,0156	0,0583	0,1156	0,2684	–	1,6498	3,3227	5,8364	9,2900	–	0,1877
Pest	0,0266	0,0691	0,1219	0,2261	0,6772	1,5621	3,5400	6,0360	8,6502	23,2976	0,3335
Közép-Magyarország	0,0256	0,0690	0,1219	0,2263	0,6772	1,5704	3,5161	6,0184	8,6738	23,2976	0,3275
Fejér	0,0281	0,0701	0,1189	0,2088	0,6716	1,5591	3,7457	6,2264	8,5659	22,1965	0,2277
Komárom-Esztergom	0,0328	0,0708	0,1194	0,2217	0,6661	1,4114	3,7160	5,7998	8,3501	27,3286	0,1938
Veszprém	0,0327	0,0725	0,1222	0,2497	0,6663	1,4974	3,5595	6,1209	8,3116	15,8248	0,2841
Közép-Dunántúl	0,0305	0,0710	0,1204	0,2384	0,6666	1,4919	3,6144	6,1164	8,4273	21,8271	0,2445
Győr-Moson-Sopron	0,0290	0,0700	0,1201	0,2475	0,6671	1,5358	3,6380	6,1302	8,5819	14,6033	0,3295
Vas	0,0301	0,0706	0,1182	0,2024	0,6683	1,4391	3,9855	–	8,0777	26,2514	0,1153
Zala	0,0336	0,0696	0,1183	0,2059	0,6785	1,4131	3,1470	5,0000	8,1260	12,8589	0,0930
Nyugat-Dunántúl	0,0321	0,0698	0,1185	0,2161	0,6704	1,5016	3,5814	6,0841	8,4946	16,5523	0,1298
Baranya	0,0327	0,0708	0,1196	0,2412	0,6575	1,5020	3,4662	6,1125	8,0939	15,6979	0,2220
Somogy	0,0296	0,0687	0,1182	0,2380	0,6409	1,5682	3,5086	6,0487	8,4655	19,6107	0,2341
Tolna	0,0319	0,0703	0,1205	0,2259	0,6925	1,5243	3,6049	6,2650	8,7143	25,1163	0,2928
Dél-Dunántúl	0,0310	0,0698	0,1196	0,2338	0,6639	1,5256	3,5309	6,1495	8,4934	21,4108	0,2523
Borsod-Abaúj-Zemplén	0,0230	0,0704	0,1206	0,2600	0,6669	1,5170	3,5805	6,0245	8,5451	18,3194	0,2484
Heves	0,0315	0,0721	0,1227	0,2867	0,7056	1,6110	3,5109	5,9439	8,6869	17,6142	1,4415
Nógrád	0,0243	0,0689	0,1189	0,2091	0,6719	1,7043	3,3327	5,7958	8,2850	25,3939	0,1681
Észak-Magyarország	0,0235	0,0704	0,1208	0,2651	0,6838	1,5844	3,5233	5,9616	8,6385	18,0642	0,4548
Hajdú-Bihar	0,0260	0,0704	0,1218	0,2226	0,6384	1,6071	3,6859	5,5917	8,7950	23,8269	0,1112
Jász-Nagykun-Szolnok	0,0270	0,0681	0,1184	0,2402	0,6827	1,5498	3,6202	6,2042	8,3927	24,2183	0,4473
Szabolcs-Szatmár-Bereg	0,0252	0,0697	0,1197	0,2194	0,6528	1,7551	3,2008	6,0360	8,7537	11,9609	0,0922
Észak-Alföld	0,0258	0,0698	0,1208	0,2259	0,6601	1,5838	3,5875	6,1105	8,4949	23,8233	0,1542
Bács-Kiskun	0,0273	0,0714	0,1234	0,3063	0,6936	1,4437	3,3818	6,0830	8,6219	22,6663	0,7862
Békés	0,0205	0,0658	0,1123	0,1982	0,6000	1,0684	–	–	–	–	0,0365
Csongrád	0,0251	0,0693	0,1209	0,2667	0,6792	1,4678	3,6269	6,0449	8,6027	21,2504	0,5898
Dél-Alföld	0,0254	0,0707	0,1226	0,3023	0,6930	1,4450	3,4040	6,0779	8,6189	22,4054	0,7317
Összesen	0,0279	0,0702	0,1201	0,2528	0,6849	1,4922	3,4955	6,0499	8,5695	20,7066	0,3199

A szőlőültetvények* területének megoszlása méretük szerint

(százalék)

Területi egység	Az ültetvény mérete (m ²)							Összesen
	500-999	1000-1499	1500-4999	5000-9999	10000-49999	50000-99999	100000-	
Budapest	1,66	0,68	3,18	–	62,75	31,73	–	100,00
Pest	4,80	5,82	16,00	3,53	12,86	11,36	45,62	100,00
Közép-Magyarország	4,73	5,70	15,71	3,45	13,99	11,83	44,58	100,00
Fejér	13,08	10,92	13,15	1,06	5,82	11,23	44,74	100,00
Komárom-Esztergom	15,94	14,37	14,39	4,53	13,18	5,54	32,04	100,00
Veszprém	5,99	8,83	34,51	11,54	23,01	9,07	7,05	100,00
Közép-Dunántúl	10,00	10,46	24,14	6,95	15,76	9,16	23,53	100,00
Győr-Moson-Sopron	6,53	6,57	17,21	6,02	19,96	20,31	23,40	100,00
Vas	29,42	23,62	19,36	0,98	4,06	2,10	20,46	100,00
Zala	41,49	27,11	24,30	1,99	3,33	1,02	0,76	100,00
Nyugat-Dunántúl	26,91	19,13	20,94	3,28	9,45	8,16	12,14	100,00
Baranya	11,33	11,14	21,48	9,10	21,06	11,68	14,22	100,00
Somogy	12,15	8,01	9,55	3,32	12,07	13,61	41,30	100,00
Tolna	9,14	9,50	14,31	3,33	13,40	11,22	39,10	100,00
Dél-Dunántúl	10,64	9,44	14,60	4,78	14,90	12,09	33,55	100,00
Borsod-Abaúj-Zemplén	6,75	7,12	23,89	9,64	15,82	10,09	26,70	100,00
Heves	0,53	0,91	6,01	5,66	35,86	19,57	31,47	100,00
Nógrád	14,11	10,30	10,79	1,55	7,77	11,48	44,00	100,00
Észak-Magyarország	3,37	3,65	13,36	7,17	27,07	15,54	29,85	100,00
Hajdú-Bihar	20,70	26,80	36,89	3,85	4,49	2,36	4,90	100,00
Jász-Nagykun-Szolnok	4,20	4,76	13,94	3,81	18,15	14,21	40,94	100,00
Szabolcs-Szatmár-Bereg	29,65	22,84	29,64	3,91	5,47	6,92	1,56	100,00
Észak-Alföld	15,10	16,26	25,32	3,85	10,74	8,49	20,25	100,00
Bács-Kiskun	0,88	1,23	13,94	18,49	32,83	9,15	23,49	100,00
Békés	46,70	30,73	13,87	1,91	6,80	–	–	100,00
Csongrád	2,11	2,95	10,89	6,75	21,83	12,97	42,50	100,00
Dél-Alföld	1,05	1,44	13,62	17,24	31,65	9,54	25,45	100,00
Összesen	6,99	6,56	16,36	9,43	22,60	11,19	26,86	100,00

* 500 m² és azt meghaladó, szőlővel beültetett terület

A szőlőültetvények* számának megoszlása méretük szerint

(százalék)

Területi egység	Az ültetvény mérete (m ²)							Összesen
	500-999	1000-1499	1500-4999	5000-9999	10000-49999	50000-99999	100000	
Budapest	36,36	7,58	15,15	–	34,85	6,06	–	100,00
Pest	34,31	23,59	34,97	2,58	2,81	0,78	0,97	100,00
Közép-Magyarország	34,33	23,45	34,79	2,55	3,09	0,82	0,96	100,00
Fejér	53,48	26,31	18,05	0,45	0,67	0,45	0,58	100,00
Komárom-Esztergom	52,94	28,31	15,27	1,60	1,40	0,20	0,28	100,00
Veszprém	25,54	22,33	42,69	5,35	3,55	0,41	0,14	100,00
Közép-Dunántúl	40,30	24,87	29,00	2,98	2,17	0,38	0,31	100,00
Győr-Moson-Sopron	38,90	22,82	29,01	3,76	3,63	1,21	0,67	100,00
Vas	58,16	27,88	13,35	0,21	0,27	0,04	0,11	100,00
Zala	62,85	24,18	12,45	0,31	0,19	0,02	0,01	100,00
Nyugat-Dunántúl	58,85	24,66	14,80	0,75	0,66	0,18	0,11	100,00
Baranya	43,40	25,23	24,13	3,75	2,76	0,47	0,25	100,00
Somogy	59,10	22,64	13,41	1,73	1,77	0,65	0,70	100,00
Tolna	45,40	27,54	22,13	1,68	2,16	0,54	0,54	100,00
Dél-Dunántúl	48,98	25,36	20,07	2,31	2,22	0,55	0,50	100,00
Borsod-Abaúj-Zemplén	35,25	21,71	33,81	5,32	2,83	0,54	0,54	100,00
Heves	11,40	11,61	32,79	12,54	24,29	4,57	2,80	100,00
Nógrád	58,15	24,62	14,66	0,66	0,93	0,49	0,49	100,00
Észak-Magyarország	30,90	19,49	32,52	6,76	7,78	1,49	1,07	100,00
Hajdú-Bihar	42,70	31,95	24,07	0,88	0,33	0,05	0,03	100,00
Jász-Nagykun-Szolnok	34,86	22,72	32,82	3,15	4,37	1,12	0,96	100,00
Szabolcs-Szatmár-Bereg	55,93	25,06	17,75	0,79	0,33	0,12	0,02	100,00
Észak-Alföld	45,47	28,31	23,57	1,23	0,99	0,25	0,18	100,00
Bács-Kiskun	10,64	8,65	39,48	23,13	16,05	1,16	0,90	100,00
Békés	66,77	25,75	6,59	0,30	0,60	–	–	100,00
Csongrád	25,28	20,27	33,91	8,25	9,07	1,55	1,66	100,00
Dél-Alföld	12,77	10,07	38,55	21,30	15,15	1,19	0,97	100,00
Összesen:	40,35	22,12	26,19	5,57	4,59	0,66	0,53	100,00

* 500 m² és azt meghaladó, szőlővel beültetett terület

A szőlőterület* fajtacsoportok szerinti megoszlása

(százalék)

Területi egység	Fehér-	Vörös-	Csemege-	Direkt- termő-	Összesen
	bor-				
	szőlő-terület aránya az összes szőlőterületből				
Budapest	80,61	16,60	2,57	0,22	100,00
Pest	67,01	22,21	8,80	1,97	100,00
Közép-Magyarország	73,53	19,52	5,81	1,13	100,00
Fejér	86,92	7,70	4,42	0,96	100,00
Komárom-Esztergom	84,22	7,84	3,81	4,13	100,00
Veszprém	88,53	7,79	1,84	1,84	100,00
Közép-Dunántúl	87,29	7,76	3,05	1,89	100,00
Győr-Moson-Sopron	42,27	53,23	2,37	2,13	100,00
Vas	38,27	39,35	4,70	17,68	100,00
Zala	65,24	10,94	7,41	16,42	100,00
Nyugat-Dunántúl	51,75	32,82	4,89	10,54	100,00
Baranya	49,75	45,47	3,88	0,89	100,00
Somogy	67,84	21,89	3,91	6,36	100,00
Tolna	39,30	55,99	3,29	1,42	100,00
Dél-Dunántúl	51,29	42,18	3,65	2,89	100,00
Borsod-Abaúj-Zemplén	82,06	6,20	3,35	8,39	100,00
Heves	62,62	30,35	6,34	0,69	100,00
Nógrád	32,76	28,48	19,36	19,40	100,00
Észak-Magyarország	69,13	21,21	5,57	4,09	100,00
Hajdú-Bihar	20,43	10,23	9,00	60,34	100,00
Jász-Nagykun-Szolnok	56,19	34,10	7,40	2,30	100,00
Szabolcs-Szatmár-Bereg	36,22	19,89	13,91	29,99	100,00
Észak-Alföld	42,45	24,72	9,33	23,49	100,00
Bács-Kiskun	76,51	21,53	1,83	0,14	100,00
Békés	43,75	25,68	22,65	7,92	100,00
Csongrád	54,56	38,97	6,17	0,31	100,00
Dél-Alföld	74,70	22,92	2,21	0,17	100,00
Összesen	68,81	24,06	3,93	3,19	100,00

* A szőlőtermelő lakóhelye, székhelye alapján

A szőlőtermelők aránya a szőlő fajta- és gazdaságcsoportok szerint*

(százalék)

Területi egység	Fehér-	Vörös-	Csemege-	Direkt-	A szőlőtermelők közül	
	bor-				a gazdálkodó szervezetek	az egyéni gazdaságok
	szőlőt termelők aránya az összes szőlőtermelőből					
Budapest	79,36	22,04	31,18	4,60	2,08	97,92
Pest	70,44	47,82	46,67	9,92	0,13	99,87
Közép-Magyarország	71,74	44,06	44,41	9,14	0,42	99,58
Fejér	85,24	43,24	37,99	6,76	0,16	99,84
Komárom-Esztergom	87,24	38,48	23,15	16,92	0,11	99,89
Veszprém	87,20	20,90	17,10	8,71	0,43	99,57
Közép-Dunántúl	86,45	33,27	26,47	9,69	0,26	99,74
Győr-Moson-Sopron	62,39	52,58	23,85	13,65	0,38	99,62
Vas	62,95	43,49	25,58	34,85	0,18	99,82
Zala	81,54	35,34	34,72	30,64	0,10	99,90
Nyugat-Dunántúl	74,52	40,07	31,00	28,23	0,17	99,83
Baranya	85,96	55,81	39,60	4,56	0,18	99,82
Somogy	68,78	55,74	30,46	28,00	0,17	99,83
Tolna	73,55	80,90	27,32	9,85	0,38	99,62
Dél-Dunántúl	75,49	63,47	32,29	15,28	0,24	99,76
Borsod-Abaúj-Zemplén	61,74	20,39	26,07	33,37	0,10	99,90
Heves	80,40	33,82	22,21	2,66	0,36	99,64
Nógrád	32,85	21,63	33,40	43,84	0,06	99,94
Észak-Magyarország	65,37	24,77	25,43	24,41	0,18	99,82
Hajdú-Bihar	23,45	20,70	28,43	65,21	0,08	99,92
Jász-Nagykun-Szolnok	65,64	40,81	42,20	16,10	0,38	99,62
Szabolcs-Szatmár-Bereg	46,22	37,20	41,95	41,30	0,11	99,89
Észak-Alföld	40,49	31,20	36,56	46,47	0,15	99,85
Bács-Kiskun	82,16	35,88	16,67	1,61	0,28	99,72
Békés	24,51	37,86	66,08	18,05	0,22	99,78
Csongrád	58,00	39,30	37,96	3,62	0,37	99,63
Dél-Alföld	76,96	36,43	21,21	2,39	0,29	99,71
Összesen	71,93	39,45	29,33	18,84	0,23	99,77

* A gazdaság székhelye alapján

A szőlőtermelők* megoszlása a szőlő fajtacsoportok termelése szerint

(százalék)

Területi egység	Csak				Vegyesen	Összesen
	fehér-	vörös-	csemege-	direkttermő		
	bor-					
szőlőt termelők aránya az összes szőlőtermelőből						
Budapest	54,01	4,82	12,90	0,79	27,48	100,00
Pest	21,66	6,07	15,42	3,49	53,37	100,00
Közép-Magyarország	26,38	5,89	15,05	3,09	49,60	100,00
Fejér	34,96	4,76	5,42	1,38	53,48	100,00
Komárom-Esztergom	39,40	2,49	2,52	4,61	50,98	100,00
Veszprém	61,04	4,00	2,28	4,63	28,05	100,00
Közép-Dunántúl	46,36	3,98	3,55	3,36	42,75	100,00
Győr-Moson-Sopron	24,99	23,94	4,10	6,14	40,82	100,00
Vas	17,50	7,67	3,16	21,45	50,23	100,00
Zala	26,07	1,31	1,59	12,26	58,76	100,00
Nyugat-Dunántúl	24,29	6,73	2,35	12,81	53,82	100,00
Baranya	27,73	7,92	3,07	1,28	59,99	100,00
Somogy	17,04	7,33	3,24	13,82	58,57	100,00
Tolna	10,09	15,82	2,35	2,15	69,58	100,00
Dél-Dunántúl	18,18	10,12	2,91	6,41	62,38	100,00
Borsod-Abaúj- Zemplén	39,16	2,94	8,58	21,32	27,99	100,00
Heves	47,13	11,03	6,39	1,15	34,30	100,00
Nógrád	15,55	5,37	20,11	34,66	24,31	100,00
Észak-Magyarország	39,81	5,72	8,81	15,96	29,71	100,00
Hajdú-Bihar	5,59	4,75	11,02	50,79	27,85	100,00
Jász-Nagykun-Szolnok	24,11	8,32	12,24	7,31	48,02	100,00
Szabolcs-Szatmár- Bereg	9,52	6,18	14,02	26,20	44,09	100,00
Észak-Alföld	10,51	5,98	12,50	32,75	38,26	100,00
Bács-Kiskun	51,44	8,78	7,59	0,39	31,80	100,00
Békés	4,49	12,36	39,06	9,63	34,46	100,00
Csongrád	28,83	20,13	18,13	1,11	31,80	100,00
Dél-Alföld	46,78	10,51	10,05	0,77	31,88	100,00
Összesen	31,71	7,21	6,70	10,15	44,22	100,00

* A szőlőtermelő lakóhelye, székhelye alapján

A szőlőtermelők* megoszlása a szőlőtermés felhasználása szerint

(százalék)

Területi egység	Étkezésre			Borkészítésre			Egyéb célra		
	-50	51 - 99	100	-50	51 - 99	100	-50	51 - 99	100
	százalékban								
Budapest	74,0	2,4	23,5	36,3	34,13	29,54	95,87	1,02	3,11
Pest	72,1	4,1	23,9	49,0	31,72	19,30	97,21	0,89	1,90
Közép-Magyarország	72,3	3,8	23,8	47,1	32,08	20,81	97,01	0,91	2,08
Fejér	90,1	2,0	7,9	23,5	51,64	24,88	97,64	0,87	1,49
Komárom-Esztergom	93,9	1,3	4,7	14,1	58,49	27,41	99,04	0,63	0,33
Veszprém	96,1	0,8	3,2	11,3	43,90	44,78	97,22	0,70	2,08
Közép-Dunántúl	93,3	1,4	5,3	16,6	49,98	33,40	97,77	0,75	1,48
Győr-Moson-Sopron	93,1	1,5	5,5	14,2	40,14	45,63	98,96	0,35	0,70
Vas	94,5	0,9	4,6	10,9	65,27	23,81	99,47	0,32	0,21
Zala	96,9	1,1	2,1	8,7	61,34	29,99	99,77	0,14	0,09
Nyugat-Dunántúl	95,7	1,1	3,2	10,1	58,09	31,78	99,56	0,21	0,23
Baranya	92,8	2,2	5,0	17,0	50,14	32,88	98,38	0,30	1,31
Somogy	94,4	1,1	4,5	16,24	55,77	27,99	95,01	0,91	4,09
Tolna	95,4	1,5	3,1	11,22	50,77	38,00	98,90	0,58	0,52
Dél-Dunántúl	94,2	1,6	4,2	14,93	52,51	32,56	97,23	0,62	2,15
Borsod-Abaúj-Zemplén	86,7	1,9	11,4	22,57	39,47	37,96	97,19	1,07	1,73
Heves	92,6	2,3	5,1	14,61	14,59	70,80	96,96	0,70	2,35
Nógrád	75,6	3,5	20,9	39,30	36,92	23,78	96,15	1,84	2,01
Észak-Magyarország	87,7	2,2	10,1	21,32	31,27	47,40	97,03	1,01	1,95
Hajdú-Bihar	76,5	3,1	20,4	37,16	39,16	23,68	99,09	0,51	0,41
Jász-Nagykun-Szolnok	74,5	5,5	20,0	47,74	32,66	19,60	90,82	5,81	3,37
Szabolcs-Szatmár-Bereg	78,3	4,0	17,8	34,86	49,78	15,36	99,85	0,11	0,04
Észak-Alföld	76,9	3,9	19,2	38,07	42,45	19,48	97,94	1,28	0,78
Bács-Kiskun	87,6	1,1	11,2	26,27	19,16	54,57	92,05	1,66	6,29
Békés	41,9	5,4	52,7	79,40	13,55	7,05	98,10	1,34	0,56
Csongrád	71,2	3,2	25,6	41,61	19,82	38,56	98,90	0,61	0,49
Dél-Alföld	83,8	1,6	14,6	30,11	19,09	50,80	93,22	1,50	5,28
Összesen	88,7	1,9	9,4	21,83	41,95	36,22	97,13	0,85	2,02

* A szőlőtermelő lakóhelye, székhelye alapján

A szőlőtermelők megoszlása a szőlőtermés hasznosítása szerint

(százalék)

Területi egység	Saját felhasználásra			Közvetlen értékesítésre			Közvetett értékesítésre		
	-50	51 - 99	100	-50	51 - 99	100	-50	51 - 99	100
Budapest	34,01	2,26	63,72	95,02	2,77	2,21	73,51	7,75	18,73
Pest	15,75	2,19	82,06	93,69	3,42	2,90	93,96	1,70	4,34
Közép-Magyarország	18,44	2,20	79,35	93,88	3,32	2,80	90,95	2,60	6,46
Fejér	10,34	0,50	89,16	98,20	0,84	0,96	92,41	1,25	6,34
Komárom-Esztergom	4,82	0,69	94,49	98,43	0,63	0,94	97,56	1,32	1,13
Veszprém	17,09	0,97	81,94	96,54	1,66	1,80	88,65	4,01	7,34
Közép-Dunántúl	11,88	0,73	87,39	97,59	1,12	1,29	91,99	2,37	5,64
Győr-Moson-Sopron	28,41	1,42	70,17	96,25	1,63	2,12	77,45	4,98	17,57
Vas	1,75	0,79	97,46	98,89	0,66	0,45	99,71	0,11	0,18
Zala	2,88	0,49	96,64	98,64	0,67	0,69	99,14	0,50	0,36
Nyugat-Dunántúl	7,45	0,72	91,83	98,24	0,85	0,91	95,18	1,27	3,55
Baranya	11,83	1,43	86,74	95,34	1,96	2,70	94,25	2,24	3,51
Somogy	15,11	0,41	84,48	98,70	0,59	0,71	86,83	1,87	11,30
Tolna	18,47	2,05	79,48	95,93	2,14	1,93	88,36	4,54	7,11
Dél-Dunántúl	15,14	1,23	83,64	96,82	1,49	1,69	89,57	2,80	7,63
Borsod-Abaúj-Zemplén	27,85	0,53	71,62	97,94	0,76	1,30	75,51	8,53	15,96
Heves	85,12	0,88	13,99	94,56	1,69	3,75	22,22	10,92	66,86
Nógrád	14,75	1,27	83,98	92,44	2,34	5,22	94,28	1,77	3,95
Észak-Magyarország	45,24	0,70	54,06	96,42	1,19	2,39	59,85	8,77	31,38
Hajdú-Bihar	5,56	1,19	93,25	96,70	1,68	1,61	99,62	0,15	0,22
Jász-Nagykun-Szolnok	33,37	2,66	63,97	94,03	4,72	1,25	76,58	6,48	16,94
Szabolcs-Szatmár-Bereg	1,83	0,45	97,72	99,09	0,64	0,27	99,63	0,07	0,30
Észak-Alföld	8,92	1,14	89,93	97,23	1,78	0,99	95,55	1,24	3,22
Bács-Kiskun	54,38	1,68	43,95	94,90	1,42	3,67	54,04	6,42	39,55
Békés	5,94	1,12	92,95	98,21	1,12	0,67	98,21	0,34	1,46
Csongrád	35,80	2,98	61,22	90,55	5,70	3,75	78,25	4,97	16,77
Dél-Alföld	50,21	1,85	47,94	94,37	2,03	3,59	58,89	6,02	35,09
Összesen	23,93	1,11	74,97	96,60	1,48	1,92	81,29	3,94	14,77

Gyümölcsösterület *

(hektár)

Területi egység	Ültetvények** területe	"Méret alatti" gyümölcsös- területek***	Összesen	Átlagos	
				ültetvény-	összes
				terület	
Budapest	279,0	30,6	309,6	4,4292	0,4276
Pest	10 141,7	305,9	10 447,6	2,3028	1,0118
Közép-Magyarország	10 420,7	336,5	10 757,2	2,3328	0,9735
Fejér	2 676,7	141,2	2 817,9	6,7765	1,0188
Komárom-Esztergom	761,2	17,3	778,5	4,9107	1,9758
Veszprém	1 332,0	223,3	1 555,3	1,3360	0,2806
Közép-Dunántúl	4 769,9	381,8	5 151,7	3,0833	0,5919
Győr-Moson-Sopron	1 531,1	184,9	1 716,0	1,0282	0,3399
Vas	1 861,0	495,1	2 356,1	1,6811	0,2912
Zala	2 216,5	937,6	3 154,1	2,4655	0,2533
Nyugat-Dunántúl	5 608,6	1 617,7	7 226,2	1,6047	0,2824
Baranya	753,8	435,2	1 189,0	1,7489	0,1809
Somogy	2 820,3	371,1	3 191,4	1,0923	0,3247
Tolna	1 492,8	169,5	1 662,3	1,6000	0,5178
Dél-Dunántúl	5 066,9	975,7	6 042,6	1,2841	0,3081
Borsod-Abaúj-Zemplén	6 290,0	1 125,1	7 415,2	2,9094	0,3281
Heves	3 502,7	84,5	3 587,1	1,3850	0,8608
Nógrád	2 359,8	231,2	2 591,0	0,5888	0,1633
Észak-Magyarország	12 152,5	1 440,8	13 593,4	1,3970	0,3189
Hajdú-Bihar	2 882,0	463,5	3 345,6	0,9412	0,2874
Jász-Nagykun-Szolnok	1 533,2	340,1	1 873,3	1,8209	0,3204
Szabolcs-Szatmár-Bereg	31 447,8	1 538,5	32 986,3	1,4293	0,7719
Észak-Alföld	35 863,0	2 342,2	38 205,2	1,3843	0,6344
Bács-Kiskun	10 622,0	273,9	10 895,8	1,8232	1,1735
Békés	609,3	405,0	1 014,3	1,0055	0,1331
Csongrád	4 151,2	470,4	4 621,5	0,8827	0,4180
Dél-Alföld	15 382,4	1 149,3	16 531,7	1,3814	0,5912
Összesen	89 264,1	8 243,9	97 508,0	1,5079	0,4981

* Bruttó terület

** 500 m² és azt meghaladó, bogyós, illetve 1500 és azt meghaladó, törzses gyümölcsfélével beültetett te

*** 500 m²-nél kisebb, bogyós, és az 1500 m²-nél kisebb, törzses gyümölcsfélével beültetett terület

A gyümölcsösterület megoszlása területnagyság szerint

(százalék)

Területi egység	Területnagyság (m ²)								Összesen
	-499	500- 999	1000- 1499	1500- 4999	5000- 9999	10000- 49999	50000- 99999	100000-	
Budapest	2,17	5,38	1,58	1,74	2,08	20,88	13,40	52,78	100,00
Pest	0,76	1,53	1,18	4,22	3,35	16,75	13,35	58,87	100,00
Közép-Magyarország	0,80	1,64	1,19	4,15	3,31	16,87	13,35	58,70	100,00
Fejér	1,11	1,17	0,96	1,93	1,02	13,13	18,88	61,80	100,00
Komárom-Esztergom	0,21	1,16	0,71	1,70	1,08	12,65	11,37	71,13	100,00
Veszprém	3,66	5,88	3,80	12,03	2,04	15,92	12,73	43,95	100,00
Közép-Dunántúl	1,74	2,59	1,78	4,94	1,33	13,90	15,89	57,82	100,00
Győr-Moson-Sopron	3,45	5,89	4,34	6,41	3,17	20,42	14,07	42,25	100,00
Vas	3,16	8,46	5,19	10,38	4,29	10,52	12,00	46,01	100,00
Zala	4,00	8,63	6,36	11,63	3,26	12,16	8,16	45,80	100,00
Nyugat-Dunántúl	3,60	7,92	5,50	9,98	3,58	13,59	10,81	45,03	100,00
Baranya	6,01	12,35	8,87	12,91	3,87	16,11	16,54	23,33	100,00
Somogy	3,65	5,60	3,49	8,15	3,63	8,30	7,06	60,11	100,00
Tolna	1,31	3,98	3,34	9,60	5,09	24,44	15,04	37,20	100,00
Dél-Dunántúl	3,47	6,49	4,51	9,49	4,08	14,28	11,12	46,57	100,00
Borsod-Abaúj-Zemplén	4,70	5,50	2,49	5,57	2,06	8,76	8,12	62,80	100,00
Heves	0,80	1,94	1,74	6,11	3,54	19,40	19,77	46,69	100,00
Nógrád	6,64	5,57	4,36	10,05	4,92	17,84	10,89	39,74	100,00
Észak-Magyarország	4,04	4,57	2,65	6,57	3,00	13,30	11,72	54,16	100,00
Hajdú-Bihar	3,26	8,88	4,01	8,72	5,23	19,45	12,24	38,20	100,00
Jász-Nagykun-Szolnok	2,41	9,24	4,65	8,27	4,15	19,36	11,94	39,99	100,00
Szabolcs-Szatmár-Bereg	0,44	2,00	2,33	10,76	5,79	20,98	13,28	44,41	100,00
Észak-Alföld	0,78	2,96	2,59	10,46	5,66	20,77	13,13	43,65	100,00
Bács-Kiskun	0,27	0,87	0,92	7,72	7,10	23,10	15,79	44,23	100,00
Békés	7,55	18,91	8,96	14,31	4,10	17,33	10,19	18,66	100,00
Csongrád	0,84	5,12	3,61	15,63	16,19	33,71	12,65	12,26	100,00
Dél-Alföld	0,87	3,16	2,17	10,34	9,46	25,71	14,57	33,72	100,00
Összesen	1,68	3,64	2,66	8,81	5,19	18,84	13,05	46,12	100,00

A gyümölcsössterületek számának megoszlása területnagyság szerint

(százalék)

Területi egység	Területnagyság (m ²)								Összesen
	-499	500- 999	1000- 1499	1500- 4999	5000- 9999	10000- 49999	50000- 99999	100000-	
Budapest	44,61	39,09	5,94	3,59	1,24	3,73	0,83	0,97	100,00
Pest	31,31	23,56	10,16	16,98	5,12	8,12	1,97	2,79	100,00
Közép-Magyarország	32,18	24,58	9,88	16,10	4,87	7,83	1,89	2,67	100,00
Fejér	52,64	17,93	8,28	8,50	1,63	5,24	2,86	2,93	100,00
Komárom-Esztergom	12,94	34,77	12,18	15,48	3,55	12,69	3,55	4,82	100,00
Veszprém	46,78	24,81	9,27	15,15	0,92	1,95	0,58	0,54	100,00
Közép-Dunántúl	47,11	23,07	9,09	13,05	1,26	3,48	1,44	1,49	100,00
Győr-Moson-Sopron	42,55	30,17	11,83	9,25	1,68	2,99	0,73	0,79	100,00
Vas	32,64	36,94	13,04	12,95	1,88	1,45	0,52	0,58	100,00
Zala	37,69	32,81	13,65	12,16	1,25	1,60	0,30	0,55	100,00
Nyugat-Dunántúl	37,05	33,60	13,10	11,84	1,54	1,83	0,45	0,61	100,00
Baranya	39,64	33,89	13,45	9,92	1,08	1,31	0,44	0,27	100,00
Somogy	47,22	27,72	9,70	11,08	1,82	1,33	0,37	0,76	100,00
Tolna	22,68	29,97	14,64	20,56	4,08	5,98	1,15	0,93	100,00
Dél-Dunántúl	40,66	30,16	11,76	12,24	1,94	2,09	0,52	0,63	100,00
Borsod-Abaúj-Zemplén	53,72	27,53	7,05	8,04	1,00	1,40	0,38	0,87	100,00
Heves	24,09	24,98	12,86	21,84	4,56	7,03	2,50	2,14	100,00
Nógrád	70,44	13,39	6,11	6,86	1,24	1,39	0,26	0,31	100,00
Észak-Magyarország	57,05	22,02	7,27	8,95	1,44	1,95	0,55	0,78	100,00
Hajdú-Bihar	34,58	38,25	9,82	11,33	2,22	2,69	0,52	0,59	100,00
Jász-Nagykun-Szolnok	27,02	43,63	12,64	10,81	1,98	2,74	0,56	0,62	100,00
Szabolcs-Szatmár-Bereg	11,78	23,06	15,02	32,66	6,86	7,66	1,52	1,43	100,00
Észak-Alföld	17,67	27,99	13,78	26,42	5,49	6,22	1,23	1,19	100,00
Bács-Kiskun	11,87	14,97	9,09	33,09	12,36	13,26	2,72	2,64	100,00
Békés	40,97	37,98	10,26	8,63	0,84	1,00	0,20	0,13	100,00
Csongrád	14,12	30,04	12,57	24,08	10,16	7,98	0,80	0,25	100,00
Dél-Alföld	20,69	27,20	10,78	22,86	8,35	7,83	1,28	1,01	100,00
Összesen	33,64	27,12	11,22	17,60	3,92	4,50	0,96	1,04	100,00

A gyümölcsösültetvények területének megoszlása területnagyság szerint

(százalék)

Területi egység	Területnagyság (m ²)							Összesen
	500-999	1000-1499	1500-4999	5000-9999	10000-49999	50000-99999	100000-	
Budapest	–	–	1,1	2,3	23,2	14,9	58,6	100,0
Pest	0,3	0,4	4,2	3,4	17,2	13,8	60,6	100,0
Közép-Magyarország	0,3	0,4	4,1	3,4	17,4	13,8	60,6	100,0
Fejér	–	–	0,6	0,8	13,7	19,9	65,1	100,0
Komárom-Esztergom	0,0	0,0	1,5	1,1	12,9	11,6	72,7	100,0
Veszprém	0,1	0,0	12,7	2,4	18,6	14,9	51,3	100,0
Közép-Dunántúl	0,0	0,0	4,1	1,3	14,9	17,2	62,4	100,0
Győr-Moson-Sopron	2,5	1,4	6,6	3,5	22,9	15,8	47,4	100,0
Vas	0,4	0,1	8,3	4,8	13,0	15,2	58,2	100,0
Zala	0,4	0,3	4,6	2,6	16,0	11,3	64,7	100,0
Nyugat-Dunántúl	1,0	0,5	6,4	3,6	16,9	13,8	57,8	100,0
Baranya	0,0	0,0	8,9	4,5	24,4	25,4	36,8	100,0
Somogy	2,5	1,2	7,1	3,8	9,4	8,0	68,0	100,0
Tolna	0,0	0,0	9,0	5,5	27,2	16,8	41,4	100,0
Dél-Dunántúl	1,4	0,7	7,9	4,4	16,9	13,2	55,5	100,0
Borsod-Abaúj-Zemplén	0,0	0,1	4,8	2,3	10,3	9,3	73,3	100,0
Heves	1,2	1,1	6,1	3,6	19,9	20,2	47,8	100,0
Nógrád	4,7	3,9	10,8	5,4	19,5	12,0	43,6	100,0
Észak-Magyarország	1,3	1,1	6,4	3,3	14,8	13,0	60,2	100,0
Hajdú-Bihar	1,7	1,7	9,4	6,0	22,6	14,2	44,3	100,0
Jász-Nagykun-Szolnok	0,0	–	8,3	5,0	23,3	14,6	48,9	100,0
Szabolcs-Szatmár-Bereg	0,1	0,1	11,2	6,1	22,0	13,9	46,6	100,0
Észak-Alföld	0,2	0,2	10,9	6,0	22,1	14,0	46,5	100,0
Bács-Kiskun	0,0	0,0	7,6	7,2	23,6	16,2	45,4	100,0
Békés	0,1	0,1	16,3	6,6	28,9	17,0	31,1	100,0
Csongrád	0,1	0,1	16,6	18,0	37,5	14,1	13,6	100,0
Dél-Alföld	0,0	0,1	10,3	10,1	27,6	15,7	36,2	100,0
Összesen	0,4	0,4	8,6	5,5	20,5	14,2	50,3	100,0

A gyümölcsösültvények számának megoszlása területnagyság szerint

(százalék)

Területi egység	Területnagyság (m ²)							Összesen
	500- 999	1000- 1499	1500- 4999	5000- 9999	10000- 49999	50000- 99999	100000-	
Budapest	0,0	0,0	22,2	14,3	42,9	9,5	11,1	100,0
Pest	11,7	8,4	37,8	11,9	19,0	4,6	6,5	100,0
Közép-Magyarország	11,6	8,3	37,6	11,9	19,3	4,7	6,6	100,0
Fejér	0,0	0,0	14,7	8,6	36,2	20,0	20,5	100,0
Komárom-Esztergom	3,2	0,6	33,5	9,0	32,3	9,0	12,3	100,0
Veszprém	2,1	0,2	75,5	5,1	10,8	3,2	3,0	100,0
Közép-Dunántúl	1,7	0,2	55,8	6,4	19,5	8,1	8,4	100,0
Győr-Moson-Sopron	38,1	12,7	28,1	5,7	10,1	2,5	2,7	100,0
Vas	10,6	1,4	57,8	11,9	10,2	3,8	4,2	100,0
Zala	15,5	6,0	37,4	9,3	20,4	4,0	7,5	100,0
Nyugat-Dunántúl	23,6	7,4	39,9	8,6	12,8	3,3	4,4	100,0
Baranya	0,7	0,7	57,3	11,6	19,0	6,5	4,2	100,0
Somogy	41,1	11,3	31,8	6,5	5,1	1,4	2,9	100,0
Tolna	0,5	0,3	57,7	13,7	20,6	4,0	3,2	100,0
Dél-Dunántúl	27,1	7,6	40,7	8,7	10,3	2,6	3,1	100,0
Borsod-Abaúj-Zemplén	1,9	1,7	59,3	9,7	14,5	3,9	8,9	100,0
Heves	25,0	13,3	35,0	7,5	11,6	4,1	3,5	100,0
Nógrád	41,1	19,6	26,6	4,9	5,5	1,0	1,2	100,0
Észak-Magyarország	26,7	13,3	37,2	6,9	9,5	2,6	3,8	100,0
Hajdú-Bihar	23,9	13,5	39,8	8,4	10,2	2,0	2,3	100,0
Jász-Nagykun-Szolnok	0,2	0,0	59,1	13,7	18,8	3,9	4,3	100,0
Szabolcs-Szatmár-Bereg	1,9	1,3	62,9	13,3	14,9	3,0	2,8	100,0
Észak-Alföld	4,5	2,7	60,0	12,7	14,5	2,9	2,8	100,0
Bács-Kiskun	0,5	0,5	49,9	19,4	21,1	4,3	4,2	100,0
Békés	0,8	0,8	71,5	10,2	12,5	2,5	1,7	100,0
Csongrád	1,2	0,9	52,9	23,8	18,7	1,9	0,6	100,0
Dél-Alföld	0,8	0,7	52,4	20,8	19,6	3,2	2,5	100,0
Összesen	10,2	4,8	50,9	12,7	14,8	3,2	3,4	100,0

Módszertani megjegyzések

Ültetvényhasználó

Az a természetes vagy jogi személy, illetőleg jogi személyiséggel nem rendelkező szervezet, aki/amely bármilyen jogcímen (tulajdonos vagy bérlő) az ültetvényt műveli vagy műveltetési és szedi annak hasznait. Egy-egy munkafázis végzője – függetlenül a munka díjazási formájától – nem minősíthető használónak.

Szőlőültetvény

Az 500 m² vagy annál nagyobb méretű, szőlővel összefüggően beültetett (telepített) terület, amelyet szőlő vagy szőlő szaporítóanyagának előállítására céljából művelnek. A szőlőültetvények alapismérvei: helye (település, dűlő, helyrajzi szám), jellege (áruszőlő, nemes fajtájú törzsültetvény, nem művelt, selejtezésre, újratelepítésre engedélyezett, még nem termő új telepítés), térállása, művelésmódja, kora.

Méret alatti szőlőültetvény

Olyan 500 m²-nél kisebb szőlőterület, amelyet összefüggően, azaz szemmel láthatóan szabályos telepítési rendszerben telepítettek, művelés alatt áll és arról feltételezhető az önfogyasztást meghaladó termés szüretelése.

Gyümölcsösültetvény

Az 1500 m² vagy annál nagyobb méretű, törzsös gyümölcsfával, valamint az 500 m² vagy annál nagyobb méretű, gyümölcsbokkal összefüggően telepített terület, amely egy gyümölcsfajból áll, és egy évben telepítették (adott év őszén és a következő év tavaszán történt telepítés összevonható).

Méret alatti gyümölcsösültetvény

Az egy gyümölcsfajból tiszta telepítésben (törzseseknél 2-3 év eltéréssel azonos korcsoportban) telepített legalább 200 m² bogyós vagy 500 m² törzsös gyümölcsös-terület, illetve az egyéb és/vagy vegyes gyümölcsös terület.

Bruttó terület

Az ültetvény teljes területe, amely a művelőutak és fordulók területét is tartalmazza.

Gazdaság székhelye

Az a cím, ahol a gazdaság vezetője a gazdasággal kapcsolatos ügyekben elérhető (postai cím, telefon), többnyire ez a lakáscím.

Ültetvényhasználó lakóhelye

Az a cím, ahol a használó szőlő- és/vagy gyümölcsstermesztéssel kapcsolatos ügyekben elérhető (postai cím, telefon), többnyire ez a lakáscím.